ГЕНЕРАЛЬНЫЙ ПЛАН
Муниципального образования Сельское поселение Хошеутовский сельсовет Харабалинского района Астраханской области

Карта зон с особыми условиями использования территории. Карта границ территорий, подверженных риску возникновения чрезвычайных ситуаций природного и техногенного характера

Масштаб 1:5000
В 1 см 50 м

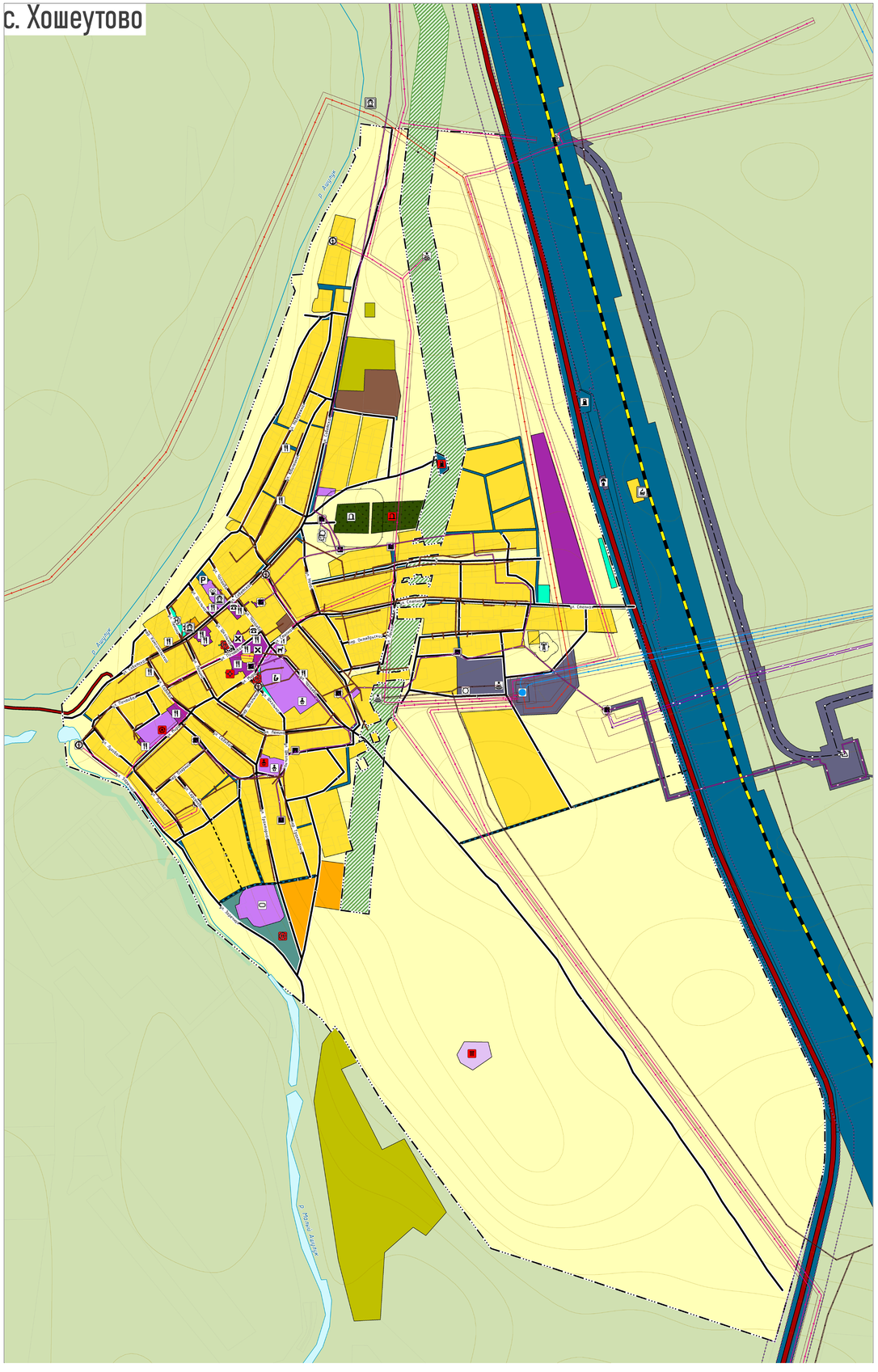

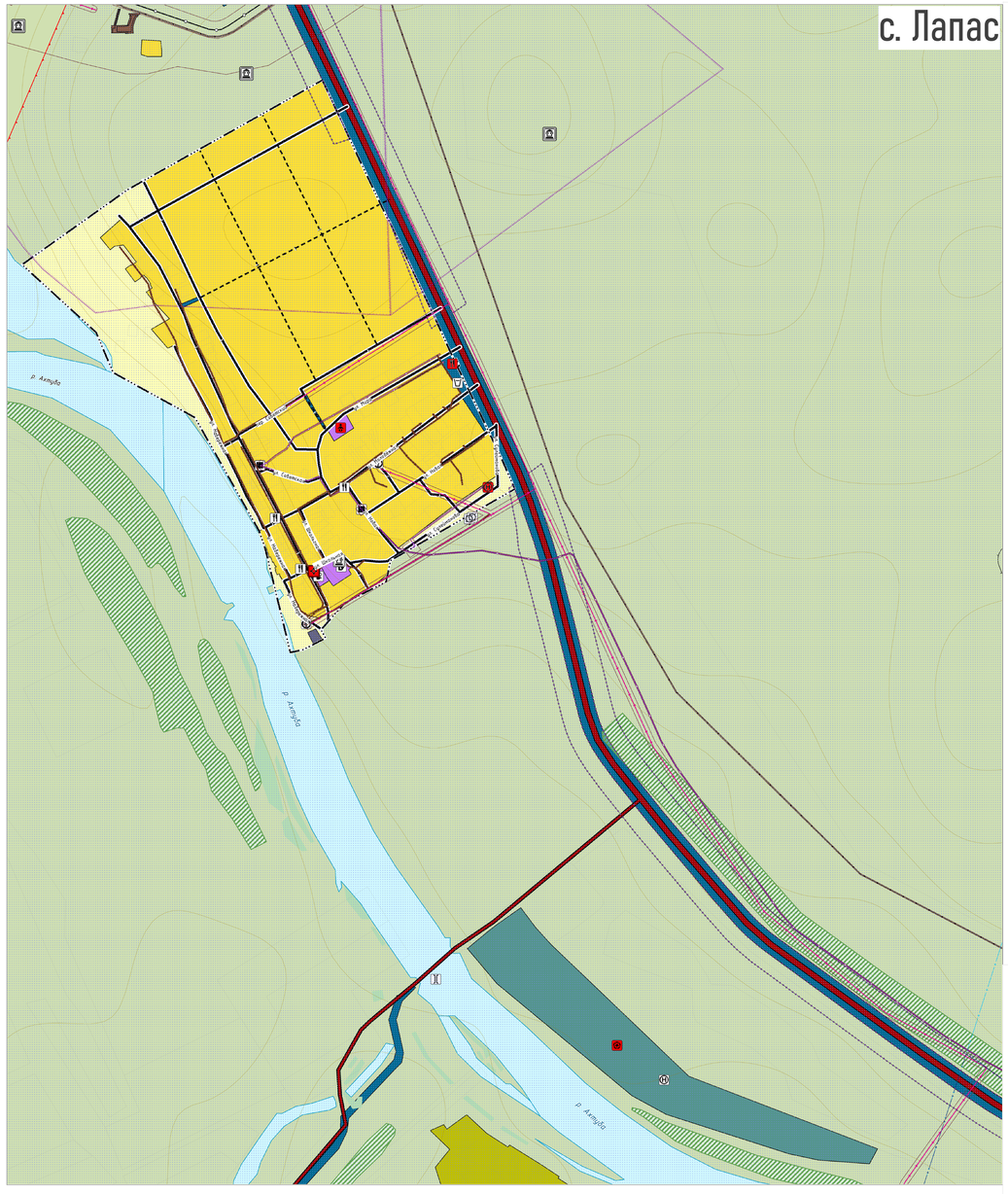

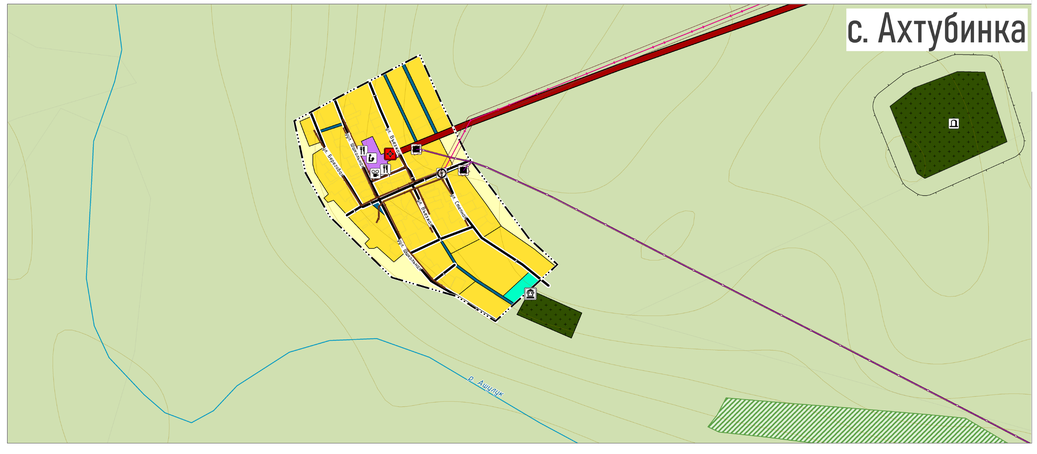

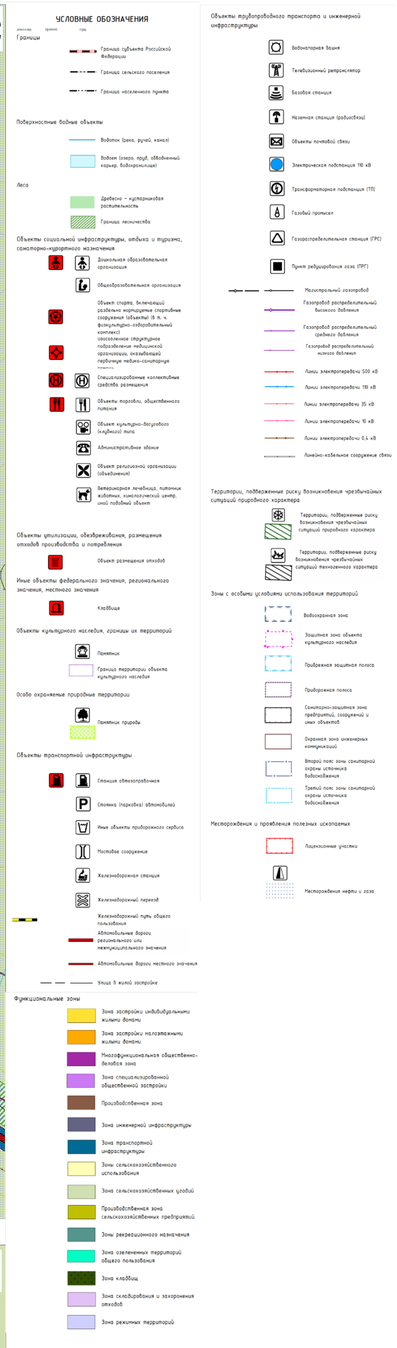

Изм.	Кол.	ФИО	Подпись	Дата
Директор		Сеитимов А. А.		
Архитектор		Моргунов В. Ю.		
Картограф		Бурлин П. Д.		

ООО "Северо-Кавказский градостроительный центр"

Генеральный план Муниципального образования Сельское поселение Хошеутовский сельсовет Харабалинского района Астраханской области

Карта зон с особыми условиями использования территории. Карта границ территорий, подверженных риску возникновения чрезвычайных ситуаций природного и техногенного характера

МАСШТАБ 1:5000 В 1 СМ 50 М

ЛИСТ	ЛИСТОВ
5	5

СЕВЕРО-КАВКАЗСКИЙ ГРАДОСТРОИТЕЛЬНЫЙ ЦЕНТР